



# ARCGIS FIELD MAPS

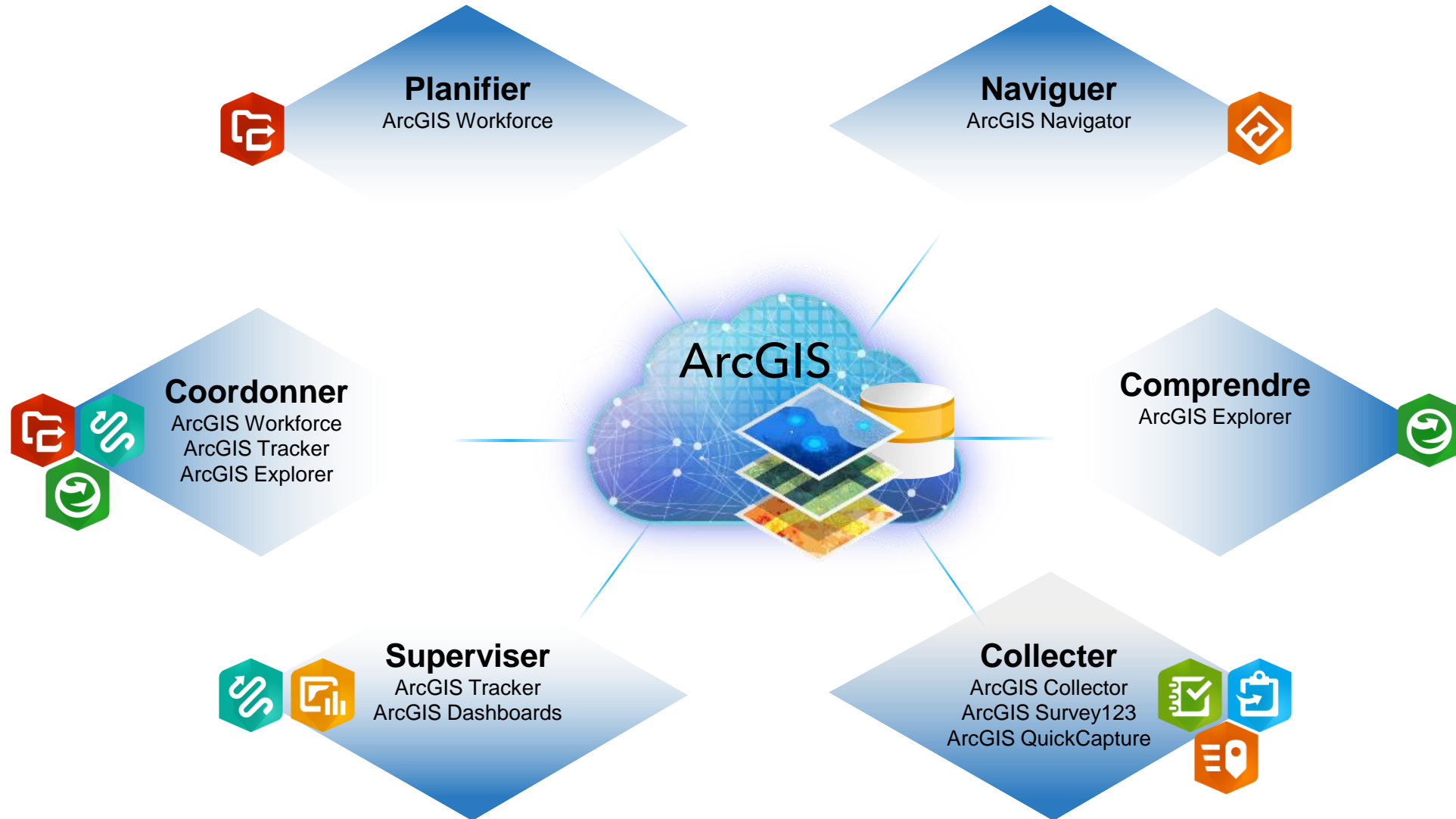
JÉRÔME SAUTIER, SOLUTION ARCHITECT



# AVANT – UNE APPLICATION DÉDIÉE À CHAQUE USAGE

## OPERATIONS TERRAIN

---



# NOUVEAU DEPUIS NOVEMBRE 2020

## ARCGIS FIELD MAPS



Visualisation et annotation de carte



Collecte et inspection des données



Suivi de la localisation des collaborateurs



Planification et gestion des tâches à réaliser  
*Prochainement (fin 2021)*

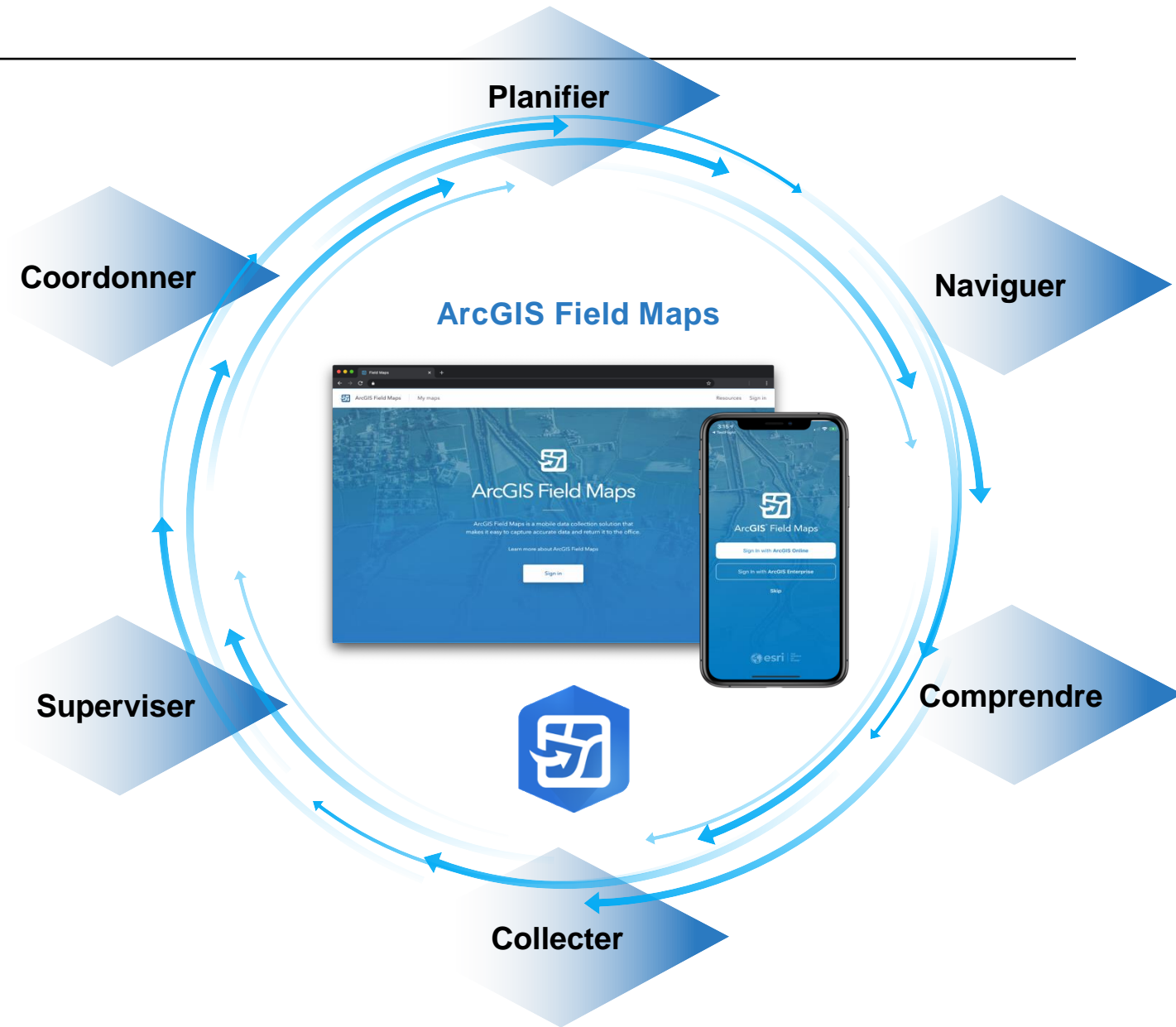


Navigation sur réseau routier personnalisé  
*Prochainement (2022)*



# ARCGIS FIELD MAPS AVANTAGES

1. Une seule application à déployer et à apprendre
2. Une seule authentification
3. Elimine la duplication des contenus hors connexion
4. Mises à jour trimestrielles

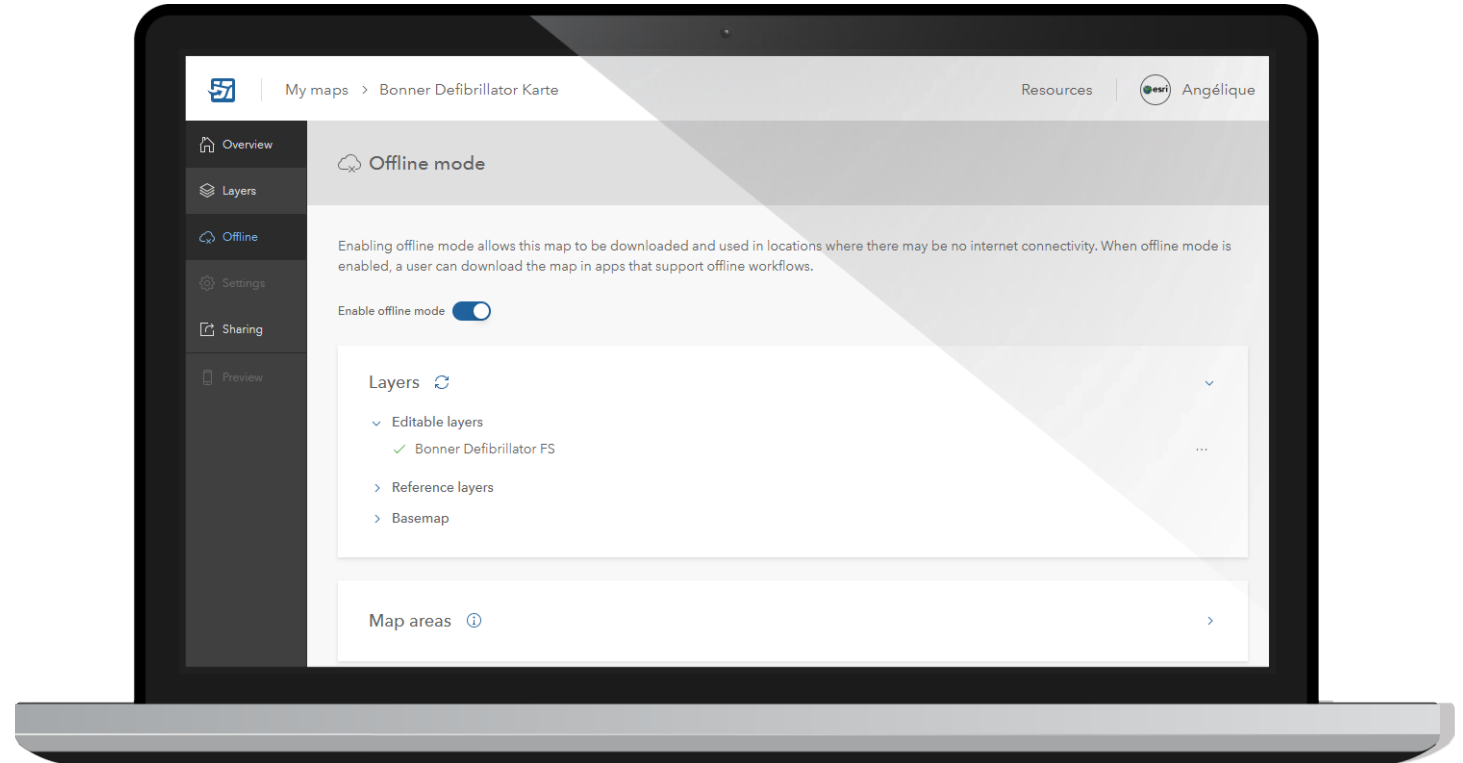


# ARCGIS FIELD MAPS DEUX APPLICATIONS

---



Application mobile



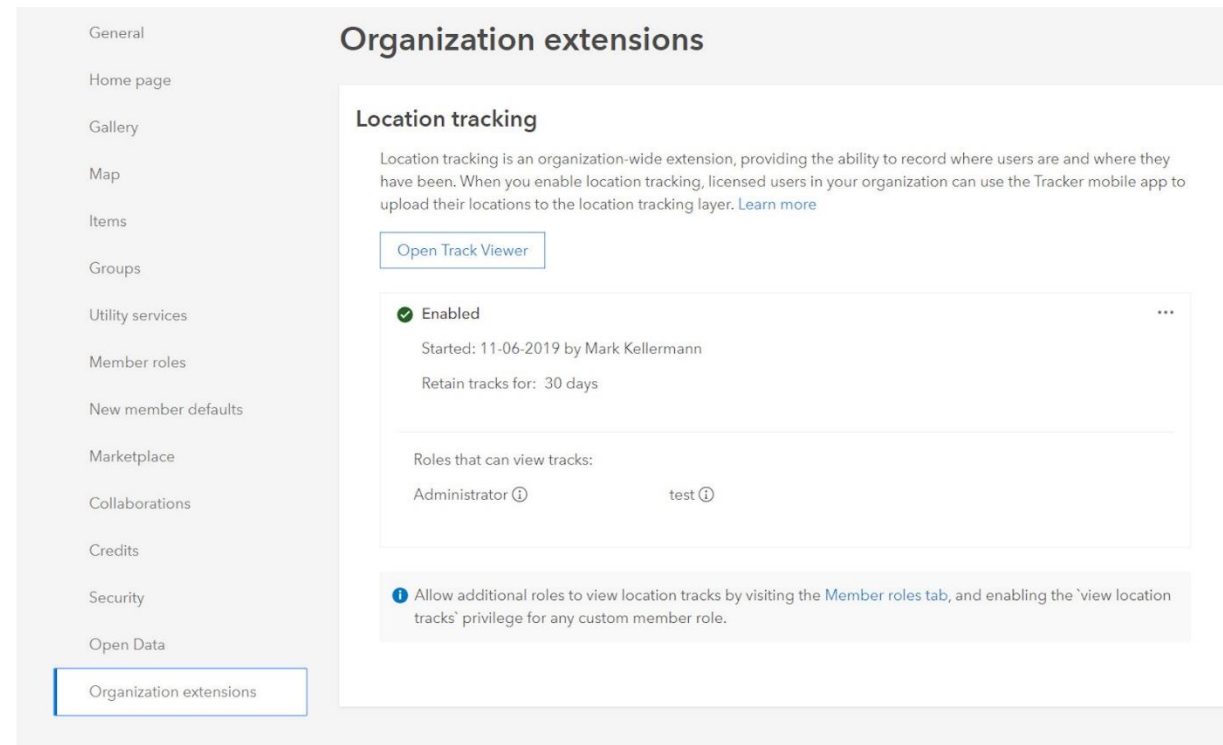
Application web (back-office)

# PRÉPARATION AU BACK-OFFICE

## SUIVI DE LA LOCALISATION

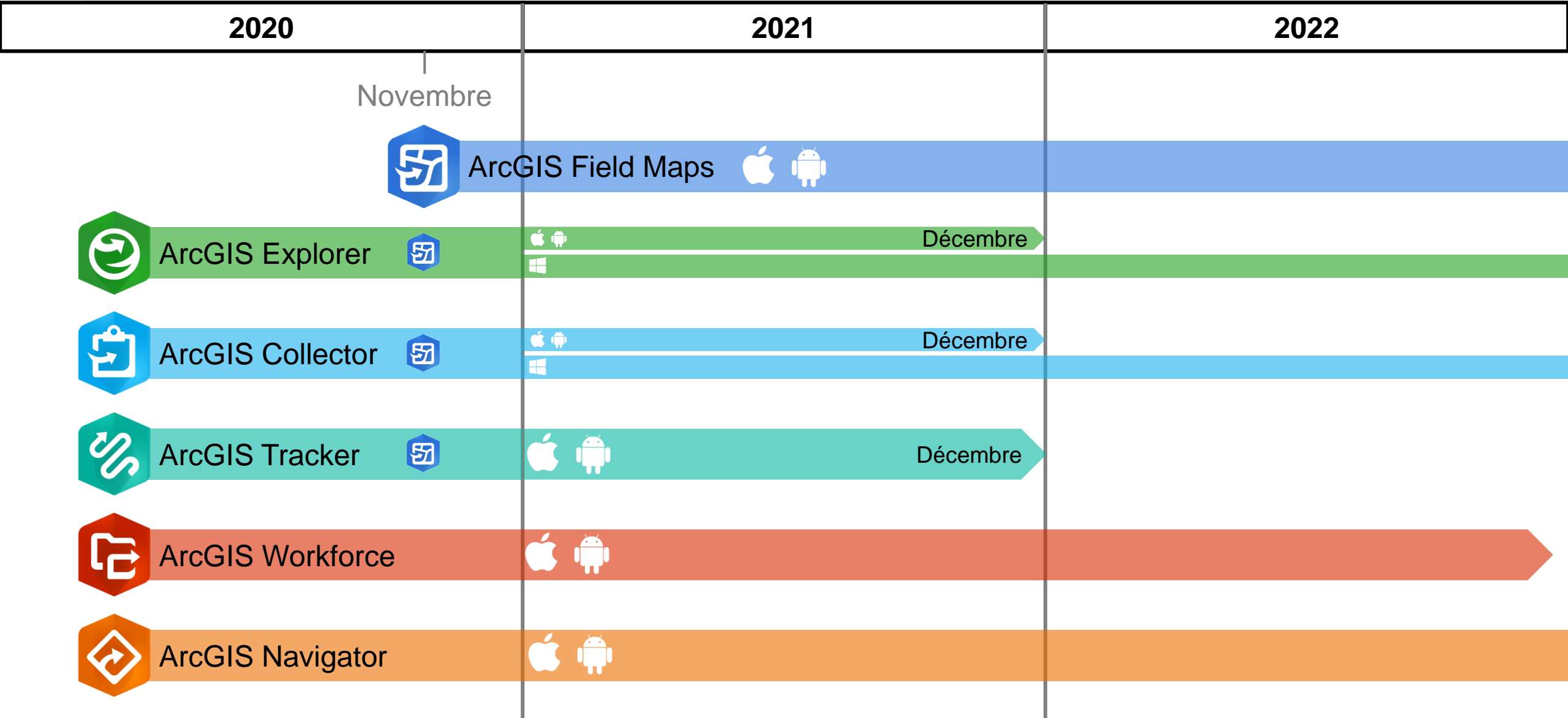
---

- L'administrateur de votre organisation doit avoir [activé le suivi de la localisation](#)
- L'utilisateur de l'application mobile doit avoir une licence:
  - ArcGIS Online: la licence ArcGIS Tracker est incluse avec le type d'utilisateur Field Worker (depuis avril 2021)
  - ArcGIS Enterprise: sur la 10.9, il y a encore une licence Tracker séparée. Mais chaque utilisateur Field Worker est accompagné d'une licence Tracker. À partir de 10.9.1, la licence est incluse avec le type d'utilisateur Field Worker.



The screenshot displays the 'Organization extensions' page in the ArcGIS Admin console. On the left is a navigation menu with options: General, Home page, Gallery, Map, Items, Groups, Utility services, Member roles, New member defaults, Marketplace, Collaborations, Credits, Security, Open Data, and Organization extensions (which is highlighted). The main content area is titled 'Organization extensions' and features a 'Location tracking' section. This section includes a descriptive paragraph, an 'Open Track Viewer' button, and a status card that is 'Enabled'. The status card shows it was started on 11-06-2019 by Mark Kellermann and that tracks are retained for 30 days. Below this, a list of roles that can view tracks is shown, including 'Administrator' and 'test'. A blue information icon at the bottom of the page provides instructions on how to allow additional roles to view location tracks.

# ARCGIS FIELD MAPS FEUILLE DE ROUTE



# GUIDE DE « MIGRATION »



- Guide pour la « migration » de ArcGIS Explorer, Collector, Tracker à ArcGIS Fields Maps
- N'hésitez pas à nous contacter si vous avez besoin de conseils sur ArcGIS Field Maps ou sur la migration vers ArcGIS Field Maps.

Publication Date: April 2021

## ArcGIS Field Maps

### Migration Guide

Essential tasks for migrating your organization from Collector, Explorer, and Tracker to ArcGIS Field Maps.





QUESTIONS?

